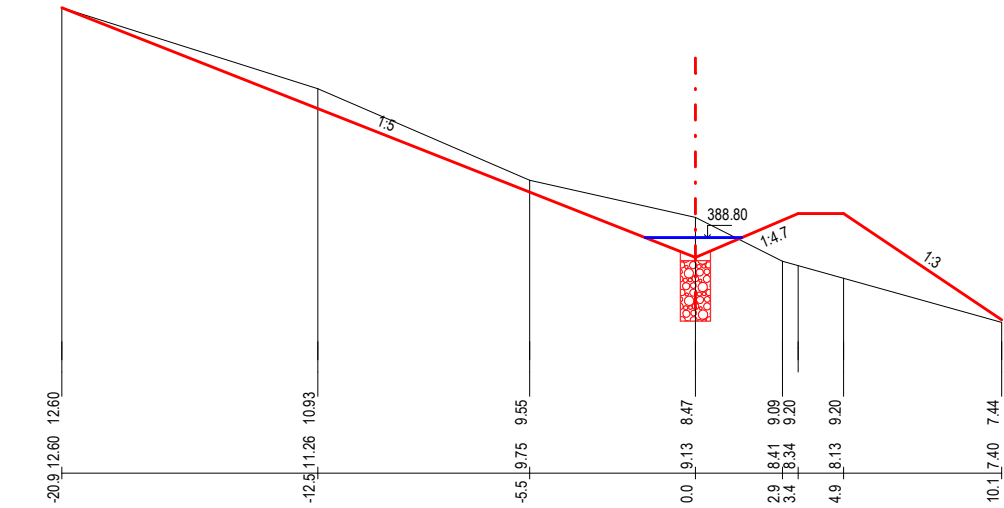


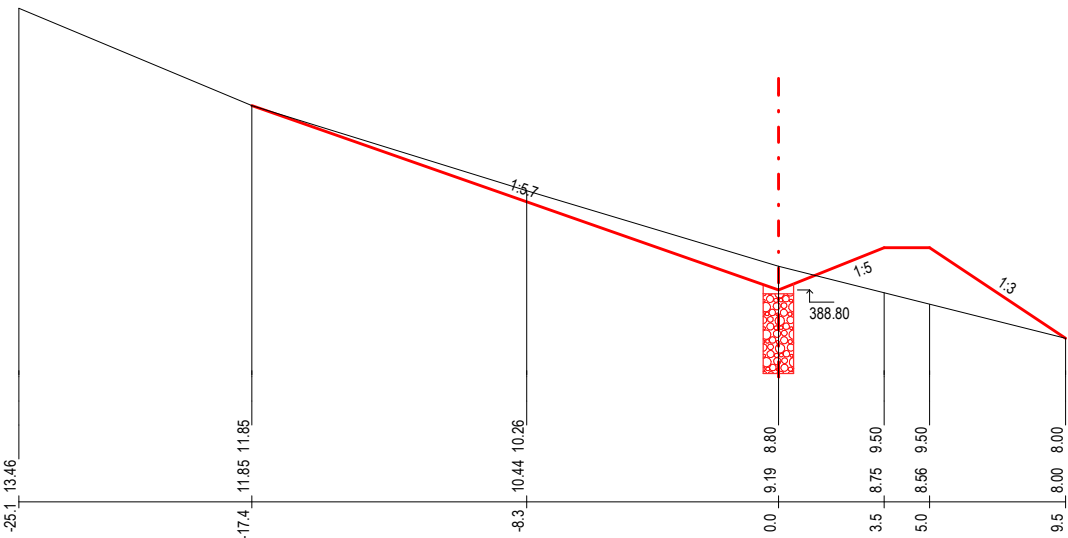
ŘEZ 6 km 0.1079

KÓTY NIVELETY DNA
KÓTY TERÉNU
STANIČENÍ



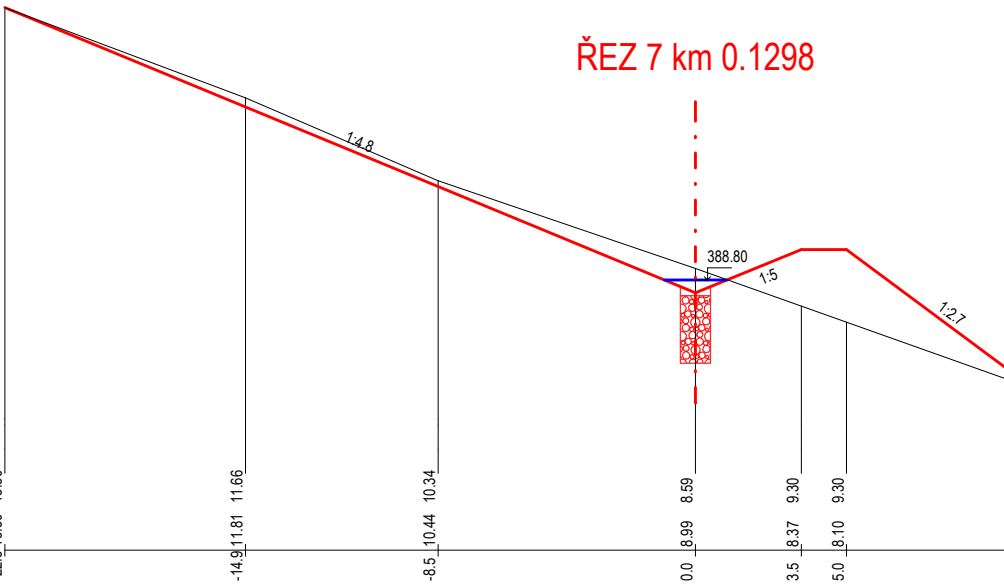
ŘEZ 9 km 0.1699

KÓTY NIVELETY DNA
KÓTY TERÉNU
STANIČENÍ



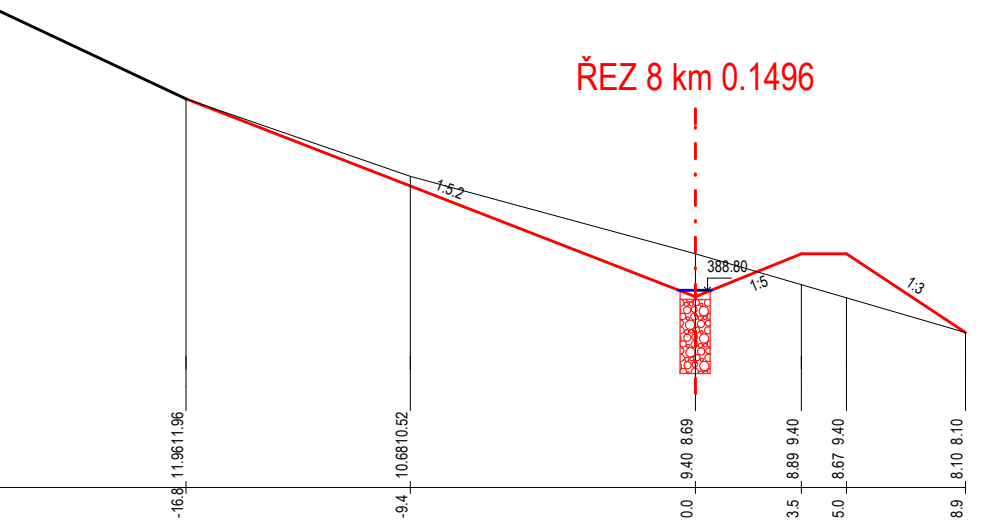
ŘEZ 7 km 0.1298

KÓTY NIVELETY DNA
KÓTY TERÉNU
STANIČENÍ



ŘEZ 8 km 0.1496

KÓTY NIVELETY DNA
KÓTY TERÉNU
STANIČENÍ



SOUŘADNICOVÝ SYSTÉM: JTSK
VÝŠKOVÝ SYSTÉM: BPV

INVESTOR: Město Tišnov Sídlo náměstí Míru 111, 666 19 Tišnov IČ: 0028270 DIČ: CZ00282707		RAZÍTKO: ING. VLASTIMIL ŠILHAN ČKAIT – 100 70 40	
PROJEKTANT: Acuático s.r.o. Studenec 75, 675 02 Koněšín IČ: 09952951, DIČ: CZ09952951 tel.: +420 775 334 347 e-mail: Stavby.silhan@seznam.cz			
NÁZEV STAVBY: „Protierozní a protipovodňové opatření obce Jamné – I. etapa			
MĚŘÍTKO:	1:250/125	KRAJ:	Jihomoravský
DATUM:	ÚNOR 2023	OKRES:	Brno – Venkov
VYPRACOVAL:	Ing. Jana Skůpová	MÍSTO STAVBY:	Jamné
VED. PROJEKTANT:	Ing. Vlastimil Šilhan	KAT.ÚZEMÍ:	Jamné
STUPEŇ:	DUR+DPS	ČÍSLO KAT.ÚZEMÍ:	656 607
NÁZEV VÝKRESU: PŘÍČNÉ ŘEZY VSAKOVACÍM PRŮLEHEM Č.2			
KÓD	ČÍSLO VÝKRESU		PARÉ
D.1.1.b)	06		