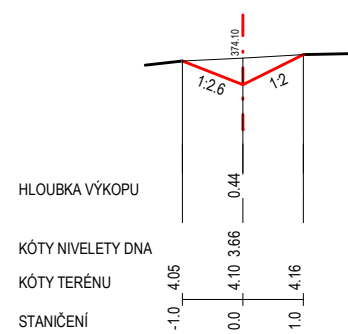
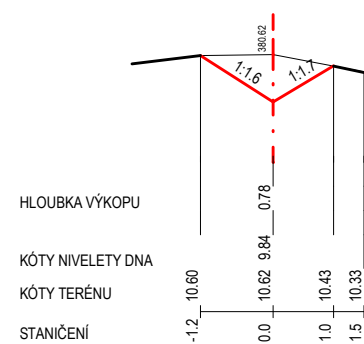


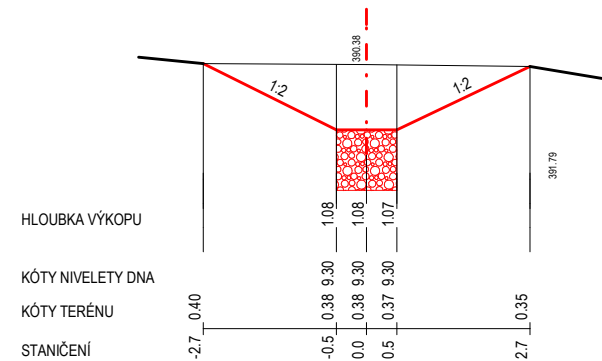
ŘEZ 1 km 0.0158



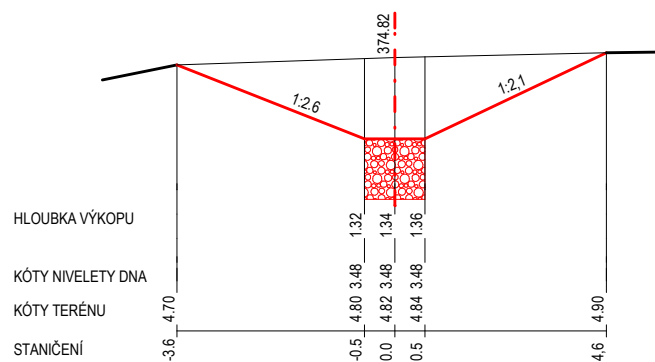
ŘEZ 5 km 0.1250



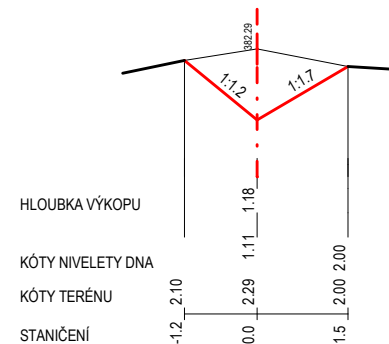
ŘEZ 9 km 0.2387



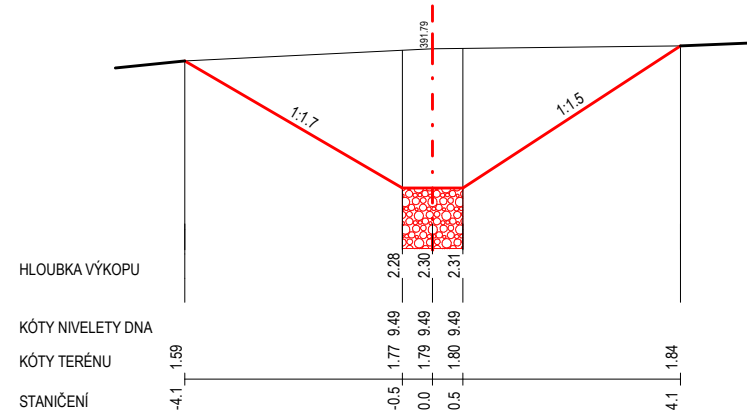
ŘEZ 2 km 0.0309



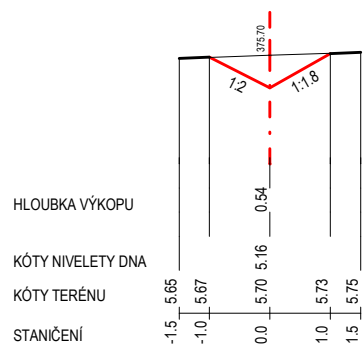
ŘEZ 6 km 0.1473



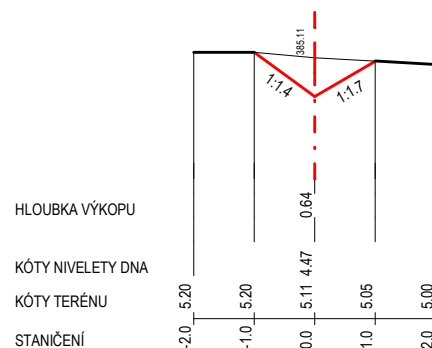
ŘEZ 10 km 0.2523



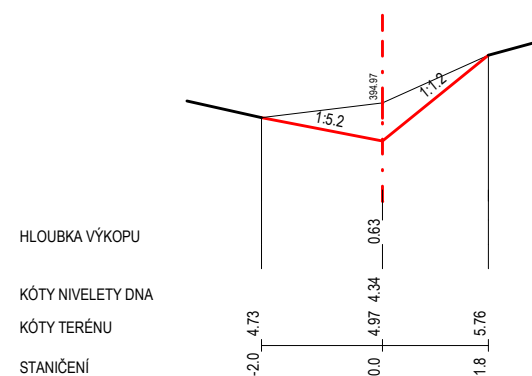
ŘEZ 3 km 0.0541



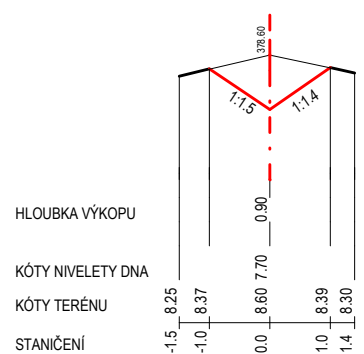
ŘEZ 7 km 0.1855



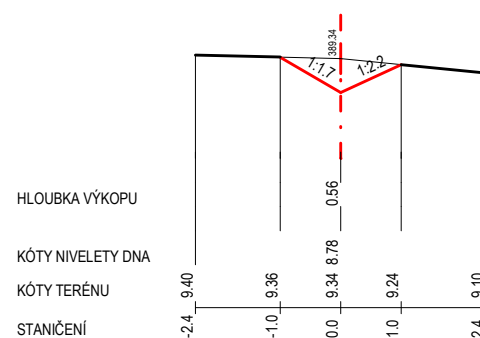
ŘEZ 11 km 0.2817



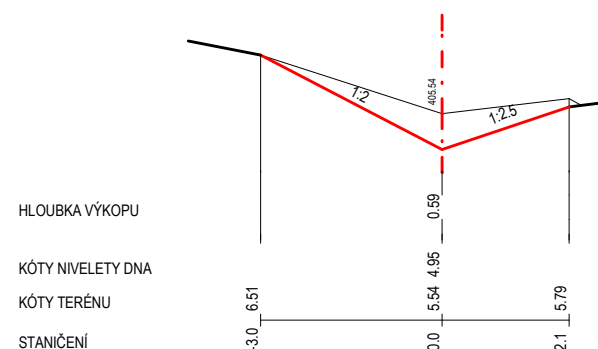
ŘEZ 4 km 0.0923



ŘEZ 8 km 0.2277



ŘEZ 12 km 0.3406



SOUŘADNICOVÝ SYSTÉM: JTSK
VÝŠKOVÝ SYSTÉM: BPV

INVESTOR: Město Tišnov Sídlo náměstí Míru 111, 666 19 Tišnov IČ: 0028270 DIČ: CZ00282707		RAZÍTKO: ING. VLASTIMIL ŠILHAN ČKAIT - 100 70 40
PROJEKTANT: Acuático s.r.o. Studeneč 75, 675 02 Koněšín IČ: 09952951, DIČ: CZ09952951 tel.: +420 775 334 347 e-mail: Stavby.silhan@seznam.cz		
NÁZEV STAVBY: „Protierozní a protipovodňové opatření obce Jamné – I. etapa		
MĚŘÍTKO: 1:250	KRAJ: Jihomoravský	
DATUM: ÚNOR 2023	OKRES: Brno – Venkov	
VYPRACOVAL: Ing. Jana Skůpová	MÍSTO STAVBY: Jamné	
VED. PROJEKTANT: Ing. Vlastimil Šilhan	KAT.ÚZEMÍ: Jamné	
STUPEŇ: DUR+DPS	ČÍSLO KAT.ÚZEMÍ: 656 607	
NÁZEV VÝKRESU: PŘÍČNÉ ŘEZY SVODNÝM PŘÍKOPEM A VSAKOVACÍM PRŮLEHEM Č.3,4		
KÓD D.1.1.b)	ČÍSLO VÝKRESU 07	PARÉ